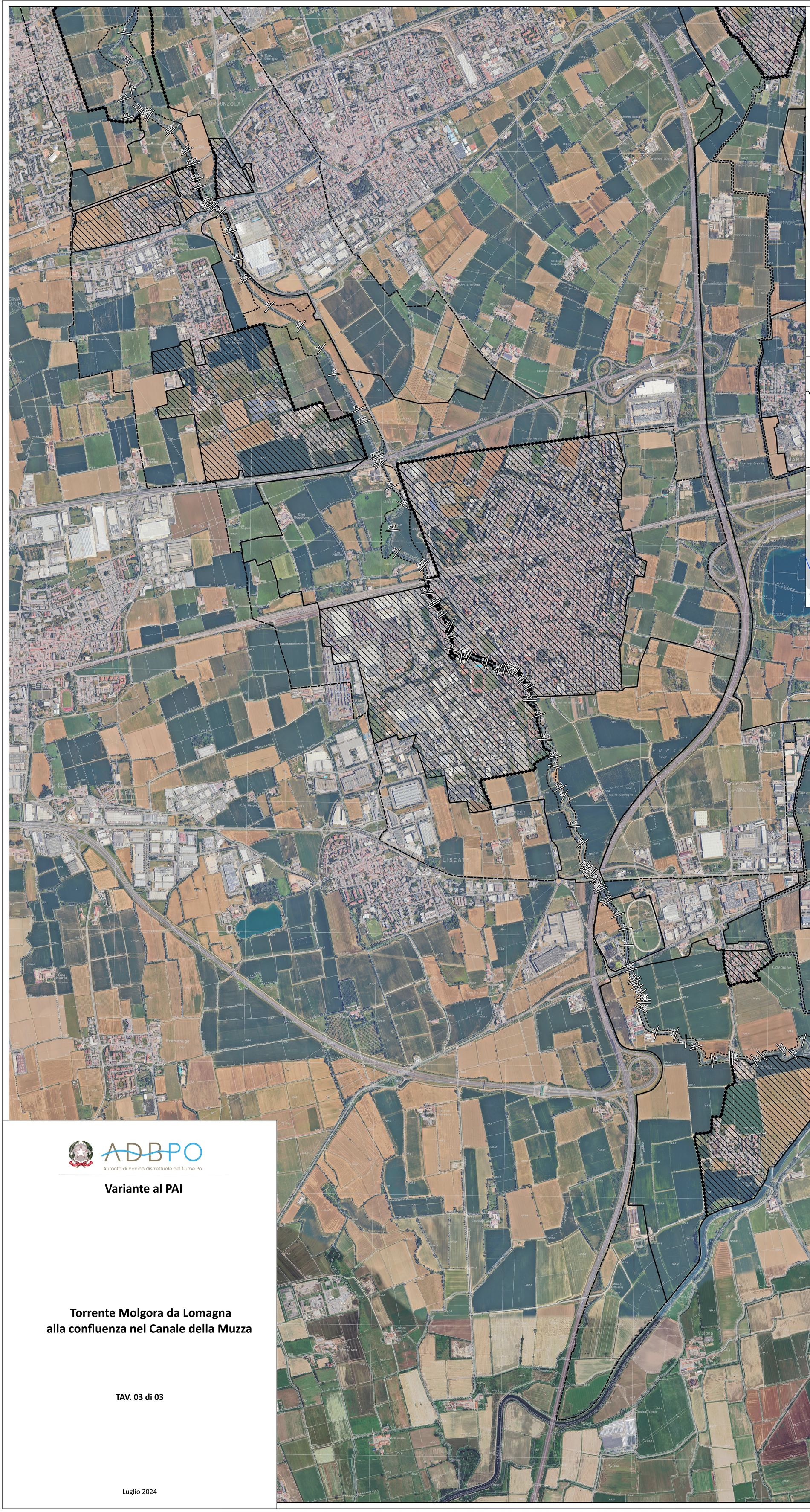

▬▬▬▬	limite (*) tra la Fascia A e la Fascia B
━━━━	limite (*) tra la Fascia B e la Fascia C
━ · ━ · ━	limite (*) esterno della Fascia C
●●●●●●●●	limite (*) di progetto tra la Fascia B e la Fascia C

108
Sezioni_Molgora

Aree inondabili per la piena di riferimento in assenza dell'intervento di realizzazione del limite B di progetto

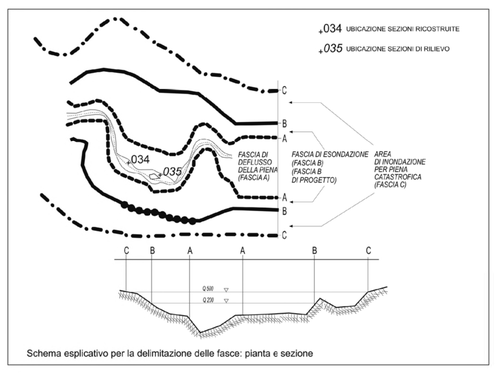

Schema esplicativo per la delimitazione delle fasce: pianta e sezione

N

0 250 500 m

Scala 1:10.000

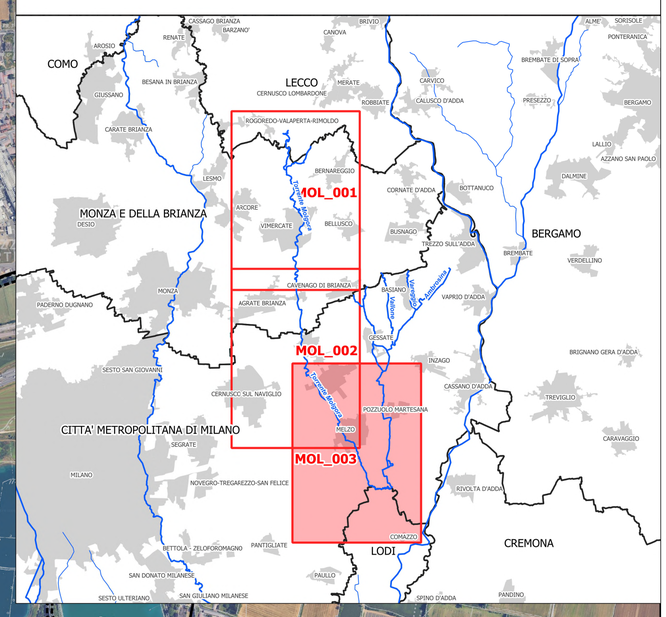

ADBPO
Autorità di bacino distrettuale del fiume Po

Variante al PAI

Torrente Molgora da Lomagna alla confluenza nel Canale della Muzza

TAV. 03 di 03

Luglio 2024