


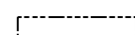




**LEGENDA**

-  CORRIDOI REGIONALI PRIMARI A BASSA O MODERATA ANTROPIZZAZIONE
  -  ELEMENTI DI SECONDO LIVELLO DELLA RER
  -  VARCO DA TENERE
- ELEMENTI DI FONDO**
-  CONFINI COMUNALI
  -  DBT 2021
  -  TORRENTE MOLGORA



**Comune di Vercate**  
**Piano di Governo del Territorio**

**Piano delle Regole**

|  |   |   |
|--|---|---|
| <p><b>TAV.6</b><br/>         Scala 1:8.000</p> | <p><b>Sistema agricolo ambientale<br/>         della rete ecologica regionale</b></p> | <p>VARIANTE GENERALE<br/>         APPROVAZIONE<br/>         LUGLIO 2020<br/>         PRIMA VARIANTE PARZIALE<br/>         ADOZIONE<br/>         LUGLIO 2023</p> |
|--|---|---|

**Il Sindaco**  
 Dott. Francesco Cereda

**Il Vicesindaco e Assessore alla rigenerazione urbana**  
 Avv. Mariasole Mascia

**Il Progettista**  
 Arch. Massimiliano Lippi

**Co-progettisti**  
 Arch. Giovanni Dossi, Arch. Serena Righini, Geom. Giovanni Termini

**Collaboratori**  
 Arch. Mariasylvia Agresta, Dott. Davide Borin, Arch. Tiziana Ronchi, Arch. Chiara Paoletto  
 (SIT e disegno del piano)