





LEGENDA

-  PREVISIONI DI PRG GIA' ATTUATE ALL'ADOZIONE DEL PGT
- SUPERFICIE URBANIZZATA: **7.687.731 mq** **37,1 % S.T.C.**
- SUPERFICIE DEL TERRITORIO COMUNALE: **20.709.357 mq**
-  TORRENTE MOLGORA
-  ORTOFOTO LUGLIO 2007
-  CONFINE COMUNALE





COMUNE DI VIMERCATE
Piano di Governo del Territorio



DOCUMENTO DI PIANO
 QUADRO RICOGNITIVO ai sensi dell'Art. 8.1.a L.R. 11.03.2005 n°12

ALLEGATO DP 2.3	STATO FINALE DELLE PREVISIONI VIGENTI	NOVEMBRE 2010 APPROVAZIONE
SCALA 1:8000	MODIFICATA IN SEGUITO ALLE CONTRADDIZIONI ALLE OSSERVAZIONI	PRIMA VARIANTE PARZIALE APPROVAZIONE APRILE 2014

Sindaco Sig. Paolo Brambilla	Segretario Generale Dott. Sandro De Astaris
Assessore all'Urbanistica Sig. Corrado Boccioni	
Responsabile del procedimento e coordinatore Ing. Bruno Ciani	
Ufficio di Piano Tecnici interni: Area Pianificazione e Gestione del Territorio Consulenti esterni: Dott. Claudio Como (Indagine Geologica), Eurogeo s.n.c. (Valutazione Ambientale Strategica), Avv. Guido Inzaghi (parte Normativa)	

