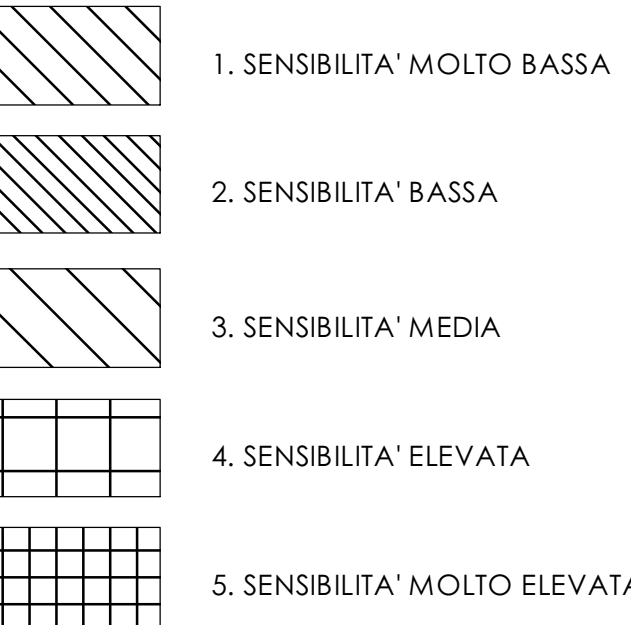


## LEGENDA

## ELEMENTI STORICO - ARCHITETTONICI DEL PAESAGGIO



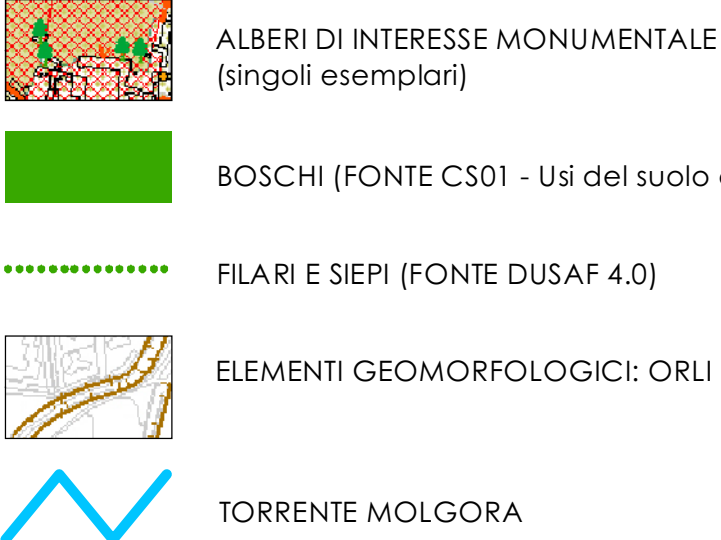
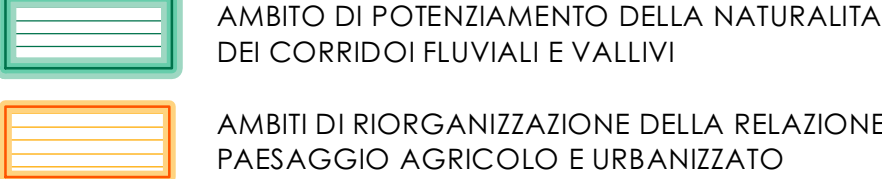
### CLASSI DI SENSIBILITA' PAESISTICA



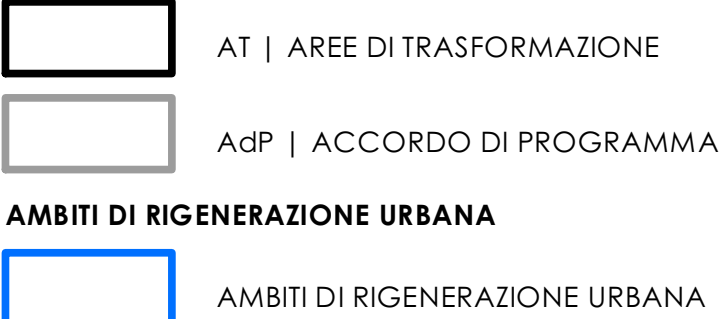
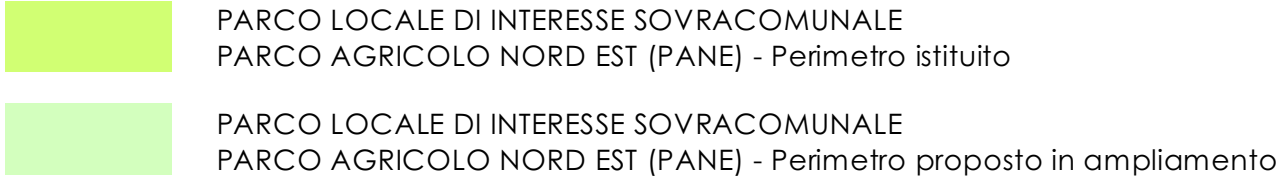
## ELEMENTI TRADIZIONALI DEL PAESAGGIO RURALE



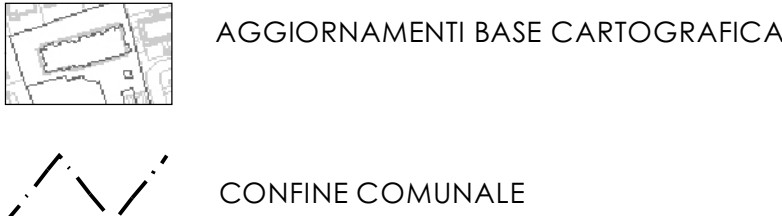
## ELEMENTI NATURALI DEL PAESAGGIO

**MAGLIA DI PRIMO APPOGGIO (art. 33 PTCP vigente Prov. MB)**

## AMBITI DI TRASFORMAZIONE

**PARCO LOCALE DI INTERESSE SOVRACOMUNALE - PLIS**

## ELEMENTI DI SFONDO



Nota: La base cartografica (DBT 2017, proiezione: UTM-WGS84-32N) utilizzata nella stesura della Variante Generale 2019 al PGT vigente, deriva dall'elaborazione e dall'aggiornamento dell'Ufficio Urbanistica, ed è da considerarsi ad uso esclusivo per la redazione degli elaborati grafici del nuovo PGT.



**Comune di Vimercate**  
**Piano di Governo del Territorio**  
**Variente Generale 2019**

## Documento di Piano

Approvazione luglio 2020

<b>TAV. 2</b>	<b>Carta del paesaggio. Individuazione dei valori paesistici del territorio comunale</b>
<b>scala 1:8.000</b>	Piano Adottato con deliberazione C.C. n. 53 del 19/11/2019 Piano Approvato con deliberazione C.C. n. .... del ....../.....

**Sindaco**  
Ing. Francesco Sartin

**Progettista**  
Arch. Massimiliano L...

**Co-progettisti**  
Arch. Giovanni Dossi, Arch. Serena Righini

**Collaboratori**  
Arch. Mariasilvia Agresta, Arch. Tiziana Ronchi (SII e disegno del Piano)