Andamento piezometrico - Gennaio 2010

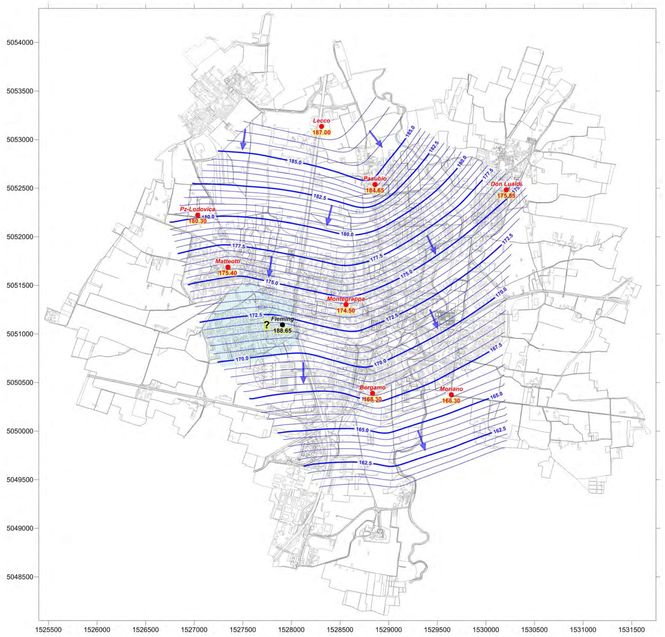

Andamento piezometrico - Gennaio 2011

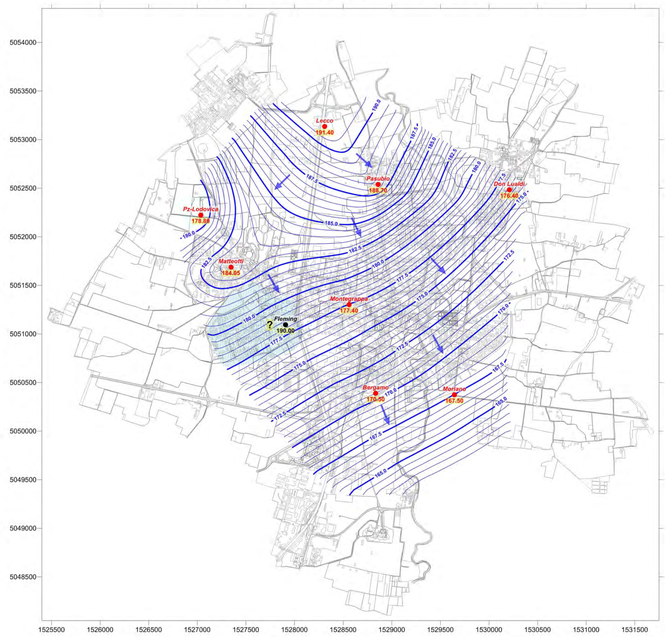

Andamento piezometrico - Gennaio 2012

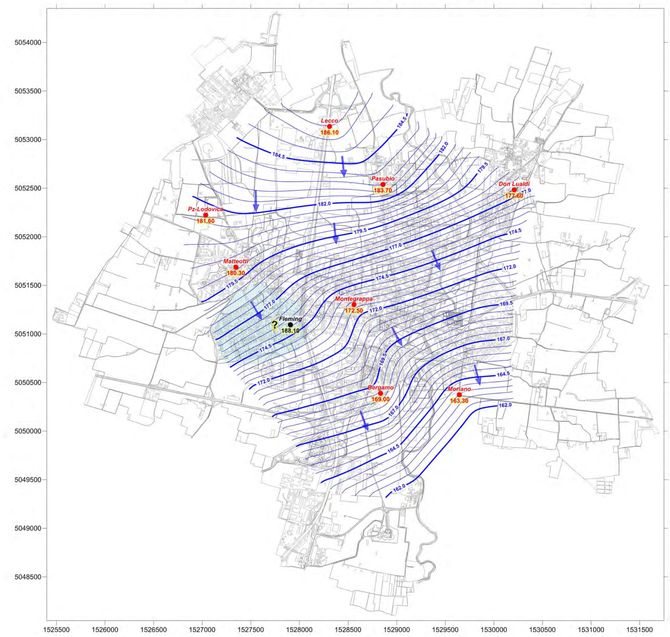

Andamento piezometrico - Gennaio 2013

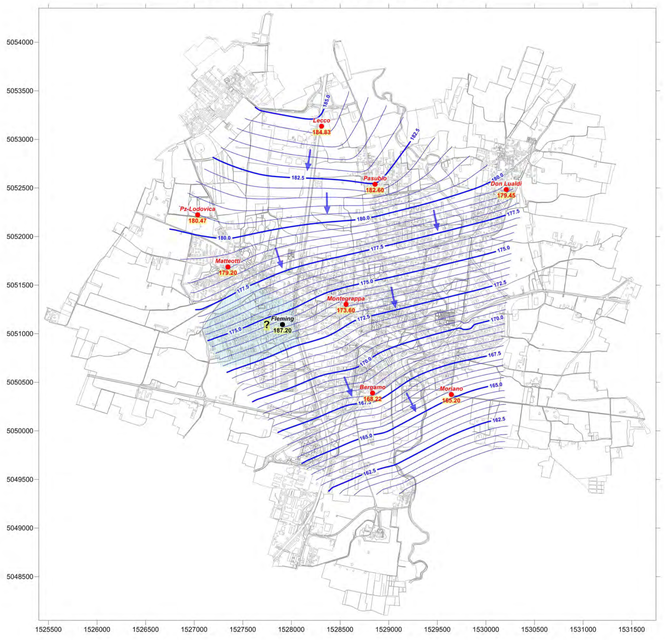

Andamento piezometrico - Settembre 2014

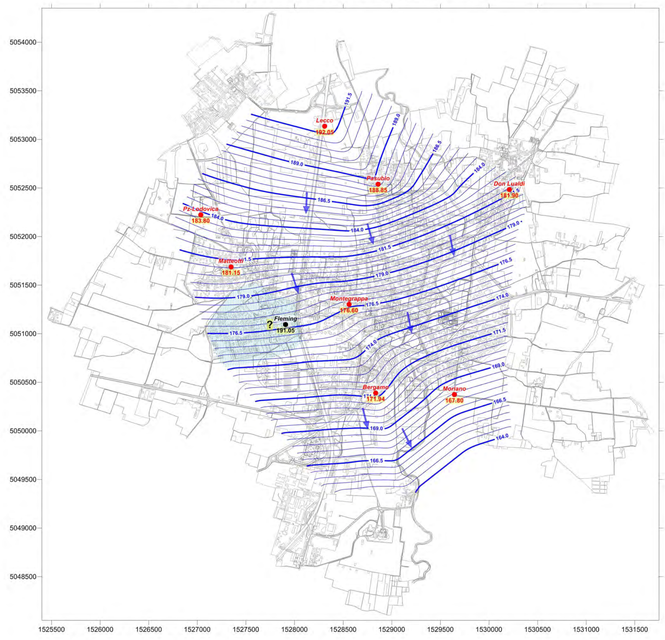

Andamento piezometrico - Gennaio 2015

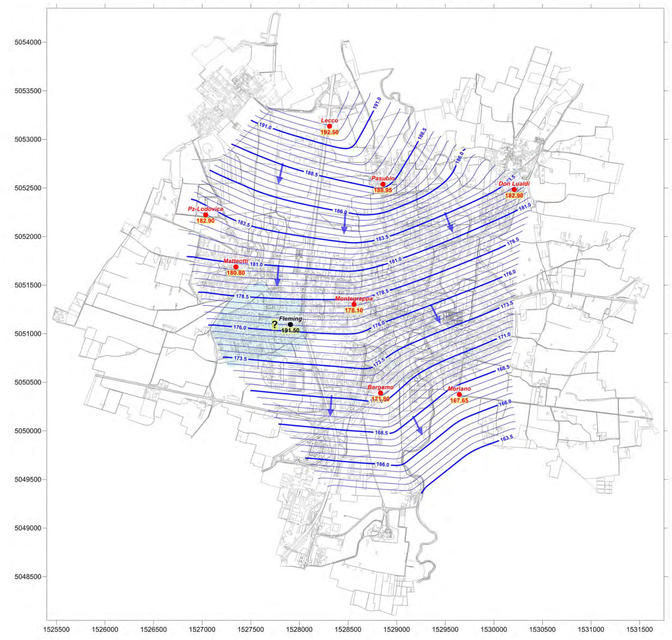

LEGENDA

- Lecco 187.00 — Pozzi pubblici con relativa quota piezometrica (m s.l.m.)
- Principali direttrici di flusso
- 165.0 — Curve isopiezometriche (m s.l.m. equidistanza 2.50metri)
- Settore con probabile falda sospesa (?) (settore Fleming)

Misure di Soggiacenza - Gennaio 2010 - Gennaio 2015

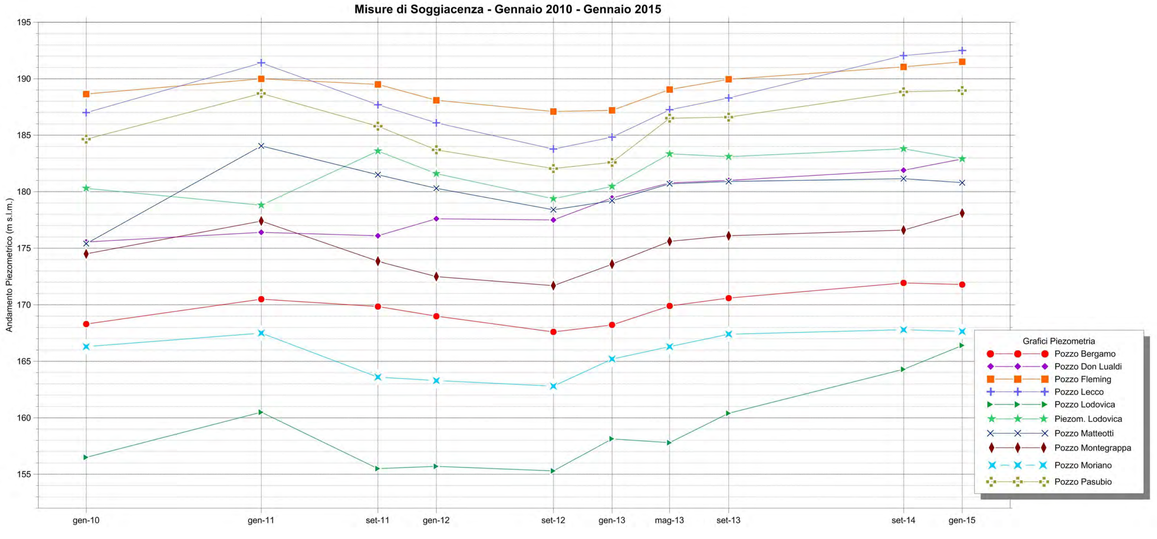

Pozzi comunali - Misure Livelli Statici dal 15/01/2010 al 15/01/2015

(*dati BrianzAcque s.r.l.*)

Pozzi	Coordinate Gauss Boaga		Quota metri s.l.m.	Livello statico in metri									
	x	y	z	gen-10	gen-11	set-11	gen-12	set-12	gen-13	mag-13	set-13	set-14	gen-15
Bergamo	*1528834*	*5050389*	*187.10*	18.80	16.60	17.25	18.10	19.50	18.88	17.20	16.50	15.16	15.30
Don Lualdi	*1530210*	*5052484*	*205.10*	29.55	28.70	29.00	27.50	27.60	25.65	24.32	24.10	23.20	22.20
Fleming	*1527909*	*5051095*	*197.90*	9.25	7.90	8.40	9.80	10.80	10.70	8.85	7.95	6.85	6.40
Lecco	*1528311*	*5053135*	*208.50*	21.50	17.10	20.80	22.40	24.73	23.67	21.25	20.20	16.45	16.00
Lodovica	*1527035*	*5052209*	*197.50*	41.00	37.00	42.00	41.80	42.20	39.37	39.70	37.10	33.20	31.10
Pz-Lodovica	*1527035*	*5052224*	*197.70*	17.40	18.90	14.10	16.10	18.33	17.23	14.35	14.60	13.90	14.80
Matteotti	*1527347*	*5051688*	*195.00*	19.60	10.95	13.50	14.70	16.60	15.80	14.30	14.10	13.85	14.20
Montegrappa	*1528560*	*5051302*	*192.50*	18.00	15.10	18.65	20.00	20.80	18.90	16.90	16.40	15.90	14.40
Moriano	*1529644*	*5050374*	*192.00*	25.70	24.50	28.40	28.70	29.20	26.80	25.70	24.60	24.20	24.35
Pasubio	*1528859*	*5052539*	*205.40*	20.75	16.70	19.60	21.70	23.35	22.80	18.90	18.80	16.55	16.45

Comune di Vimercate
Provincia di Monza Brianza
CITTÀ DI VIMERCATE

Oggetto

DETERMINAZIONE GIUNTA REGIONALE 22 DICEMBRE 2005 – N. 8/1566:
Componente geologica, idrogeologica e sismica del Piano di Governo del Territorio, in attuazione dell'art. 57, comma, 1 della l.r. 11 marzo 2005, n. 12

DETERMINAZIONE GIUNTA REGIONALE 30 NOVEMBRE 2011 – N. IX/2616:
Aggiornamento dei "Criteri ed indirizzi per la definizione della componente geologica, idrogeologica e sismica del Piano di Governo del Territorio, in attuazione dell'art.57, comma 1, della Lr. 11 marzo 2005, n. 12", approvati con d.g.r.22 dicembre 2005, n.8/1566 e successivamente modificati con d.g.r.28 maggio 2008, n.8/7374

Titolo

LIVELLI PIEZOMETRICI
-
Periodo gennaio 2010 - gennaio 2015

N

Scala

All. 2b

GEOINVEST s.r.l. Geologia-Geofisica

N. 3461 file: R:\MB_Vimercate_Agg\PGT_2014\Relazioni\3-Livelli_piezometrici-periodoGennaio2010-2015.dwg, Layout: Layout_FIT

Data_plot:30/06/2015